



Správa a údržba silnic Ústeckého kraje, příspěvková organizace

Ruská 260, 417 03 Dubí 3

Sídlo:
Správa a údržba silnic Ústeckého kraje,
příspěvková organizace
Ruská 260
417 03 Dubí

IČO: 00080837
DIČ: CZ00080837

Bankovní spojení:
KB a.s. Teplice



Aleš Dvořák



Vaše značka:

Naše značka:

SUSUKCV/DR/07235/2022

Vyřizuje:



Datum:

2022-05-03

Projektová dokumentace, autorský dozor a GTP pro prvky PSZ v k.ú. Hrušovany u Chomutova – sjezd z ppč. 779

Investor: Česká republika – Státní pozemkový úřad, Husinecká 1024/11a, 130 00 Praha 3

Nemám námitek k realizaci sjezdu, dle výkresu č. D.103.02, zpracovaného Alešem Dvořákem ze dne 11/2021, na krajskou komunikaci III/22531, ppč. 619/2, z pozemku ppč. 779, k.ú. Hrušovany u Chomutova, za podmínek:

1. Sjezd a nájezd se zřizuje se zpevněním, které vyhovuje předpokládanému zatížení dopravou a se snadno čistitelným krytem. Plocha napojení bude provedena z pevného neprašného materiálu, a to min. 2 m od hrany AB krytu, až po zařízení stávajícího AB krytu.
2. Napojení bude kopírovat stávající niveletu vozovky.
3. Povrchové vody ze stavby, ploch a pozemku nesmí být vypouštěny na vozovku výše uvedené silnice ani na silniční pozemek.
4. Používáním připojení nesmí docházet k poškození ani znečišťování silnice č. III/22531. V opačném případě dojde k okamžité nápravě na náklady vlastníka uvedené stavby.
5. Budou zpracovány výhledové trojúhelníky a budou odsouhlaseny DI PČR Chomutov.
6. Před zahájením prací požadujeme provést předání pracoviště se zhotovitelem.

Při splnění výše uvedených podmínek **souhlasíme** s vydáním Rozhodnutí o povolení sjezdu na krajskou komunikaci na pozemku ppč. 619/2.



Kontaktní adresa:

Správa a údržba silnic Ústeckého kraje, p.o., provoz Chomutov, Pražská 6, 430 01 Chomutov

projektová dokumentace, autorský dozor a GTP pro prvky PSZ v k.ú. Hrušovany u Chomutova

projektová dokumentace, autorský dozor a GTP pro prvky PSZ v k.ú. Hrušovany u Chomutova

A	SKLADBA PRO OPRÁVU POLNÍCH CEST		
	TP 170 - str. 38 - D1-6-2019/01		
	ACO 11	40 mm	ČSN EN 13106-1, ČSN 73 8121
	P3 Rationální nátěr 1,2 kg/m² po vyztužení		ČSN 73 8129
	ACF 16	50 mm	ČSN EN 13106-1, ČSN 73 8129
	Racionální nátěr 1,2 kg/m² po vyztužení		ČSN 73 8129
	Sd (FRAKCE 0/2)	s L _{max} =150mm, 150 mm	ČSN 73 8126-1
	Sd (FRAKCE 0/2)	s L _{max} =150mm, 150 mm	ČSN 73 8126-1
	RAKAT (FRAKCE 0/2)	s L _{max} =150mm, 150 mm	TP 210
	PERMAN PLAN	s L _{max} =150mm	ČSN 73 8123

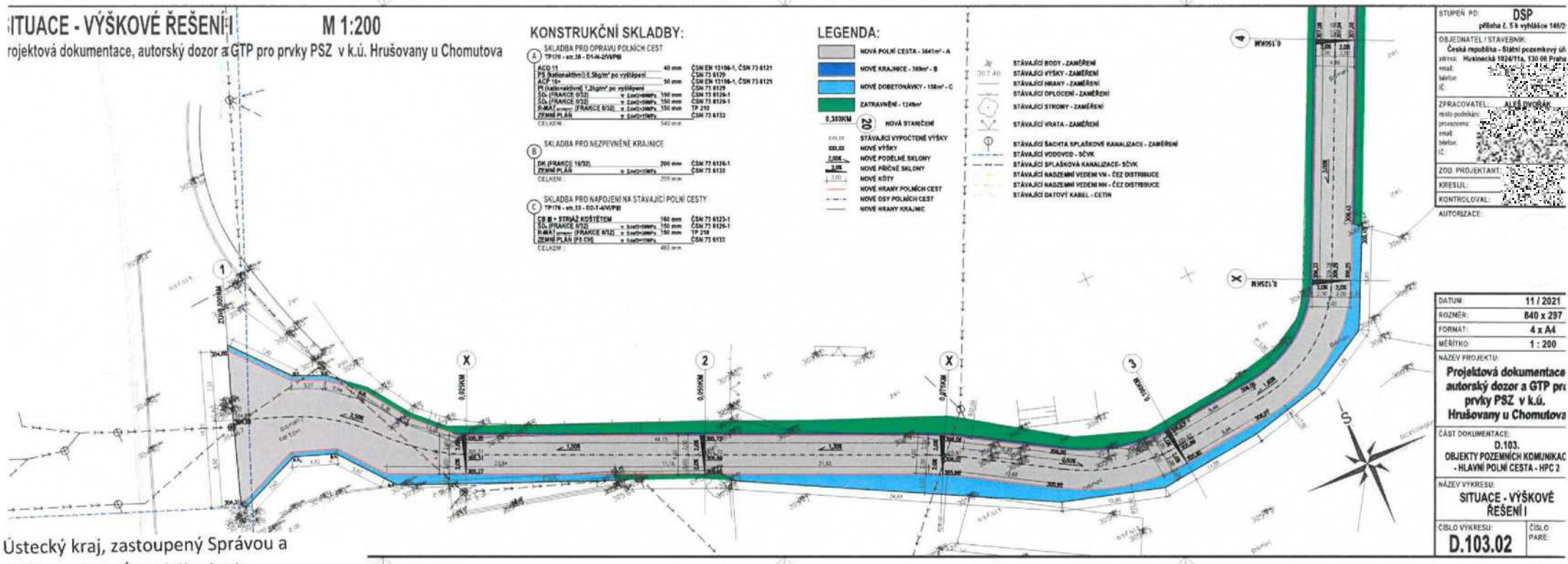
DN (FRANCE 16/32)	200 mm	CSM 73 6126-1
ZFMM PLAG	w 3m2-1m2	CSM 73 6133
CELKEM	200 mm	

TP170 - str. 53 - D2-T-44/PM		
CS II + STRIAZ KOSTĚTEM	160 mm	CSN 73 8125-1
SO (FRANCE 8732)	+ 500-5000	CSN 73 8126-1
RAMA (FRANCE 8732)	+ 500-5000	TP 236
ZEMNÍ PLAN (FS CH)	+ 500-5000	CSN 73 8133

	NOVÁ POLNÍ CESTA - 3641m² - A
	NOVÉ KRAJINCE - 369m² - B
	NOVÉ DOBETONÁVKY - 158m² - C
	ZATRVŇENÉ - 1248m²
	NOVÁ STANČIŠTĚ
	STAVBAKCI VÝPOČTENÉ VÝŠKY
	NOVÉ VÝŠKY
	NOVÉ PODELNÉ SKLONY
	NOVÉ PRŮČNÉ SKLONY
	NOVÉ KÓTY
	NOVÉ HRANY POLMÍCH CEST
	NOVÉ OSY POLMÍCH CEST
	NOVÉ HRANY KRAJINC

STÁVAJÍCÍ BODY - ZAMĚŘENÍ
STÁVAJÍCÍ VÝSKY - ZAMĚŘENÍ
STÁVAJÍCÍ MIKRY - ZAMĚŘENÍ
STÁVAJÍCÍ OPLOČENÍ - ZAMĚŘENÍ
STÁVAJÍCÍ STŘEŠY - ZAMĚŘENÍ
STÁVAJÍCÍ VRATA - ZAMĚŘENÍ

STÁVAJÍCÍ ŠACHTA SPLAŠKOVÉ KANALIZACE - ZAMĚŘENÍ
STÁVAJÍCÍ VODOVOD - SČVK
STÁVAJÍCÍ SPLAŠKOVÁ KANALIZACE - SČVK
STÁVAJÍCÍ KANALIZACE VĚDEBNÍ VN. ČEZ DISTRIBUCE
STÁVAJÍCÍ KANALIZACE VĚDEBNÍ HN. ČEZ DISTRIBUCE
STÁVAJÍCÍ NATOKY KAREL. - ČIČKIN



STUPEN PD:	DSP
	příloha č. 5 k vyhlášce 166/2
OBJEDNATEL / STAVEBNÍK:	
	Česká republika – Státní pozemkový úřad
adresa:	Musinecká 1824/11a, 130 06 Praha
e-mail:	
telefon:	
IČ:	
ZPRACOVATEL:	ALES DVORAK
miesto podnikání:	
pracovište:	
e-mail:	
telefon:	
IČ:	
ZOD. PROJEKTANT:	
KRESLIL:	
KONTROLOVAL:	
AUTORIZACE:	

DATUM:	11 / 2021
ROZMĚR:	840 x 297
FORMAT:	4 x A4
MĚŘITKO:	1 : 200

NÁZEV PROJEKTU:
Projektová dokumentace
autorský dozor a GTP pro
prvky PSZ v k.ú.
Hrušovany u Chomutova

ČÁST DOKUMENTACE:
D.103.
OBJEKTY POZEMNÍCH KOMUNIKACÍ
- HLAVNÍ POJÍZDOVÁ CESTA - HPC 2

NÁZEV VÝKRESU:
**SITUACE - VÝŠKOVÉ
ŘEŠENÍ**

ČÍSLO VÝKRESU: D.103.02	ČÍSLO PÁRE:
-----------------------------------	----------------

Ústecký kraj, zastoupený Správou a
údržbou silnic Ústeckého kraje,
příspěvková organizace, Ruská 260, 417
03 Dubí 3, **souhlasí** s umístěním a
realizací stavby dle této situace **za
podmínek uvedených ve v**
SUSUKCV/DR/07235/21
ze dne 03.05.2016
V Chomutově, dne 03.



Správa a údržba silnic Ústeckého kraje, příspěvková organizace

Ruská 260, 417 03 Dubí 3

Sídlo:
Správa a údržba silnic Ústeckého kraje,
příspěvková organizace
Ruská 260
417 03 Dubí

IČO: 00080837
DIČ: CZ00080837

Bankovní spojení:
KB a.s. Teplice



Aleš Dvořák



Vaše značka: Naše značka:
SUSUKCV/DR/07235/2022

Vyřizuje:



R-211.2

Datum:
2022-05-03

Projektová dokumentace, autorský dozor a GTP pro prvky v k.ú. Hrušovany u Chomutova – sjezd z ppč. 998

Investor: Česká republika – Státní pozemkový úřad, Husinecká 1024/11a, 130 00 Praha 3

Nemám námitek k realizaci sjezdu, dle výkresu č. D.104.02, zpracovaného Alešem Dvořákem, Ph.D. ze dne 11/2021, na krajskou komunikaci III/22531, ppč. 1009, z pozemku ppč. 998, k.ú. Hrušovany u Chomutova, za podmínek:

1. Sjezd a nájezd se zřizuje se zpevněním, které vyhovuje předpokládanému zatížení dopravou a se snadno čistitelným krytem. Plocha napojení bude provedena z pevného neprašného materiálu, a to min. 2 m od hrany AB krytu, až po zařízení stávajícího AB krytu.
2. Napojení bude kopírovat stávající niveletu vozovky.
3. Nesmí být narušen odvodňovací systém. propustek musí mít průměr min. 400 mm pro délku do 6 m, jeho údržbu provádí investor (resp. vlastník připojované nemovitosti) včetně 1m před a 1m za propustkem. Čela propustku budou zpevněna pro odvod vody, se sklonem 45-60 stupňů.
4. Povrchové vody ze stavby, ploch a pozemku nesmí být vypouštěny na vozovku výše uvedené silnice ani na silniční pozemek.
5. Používáním připojení nesmí docházet k poškozování ani znečišťování silnice č. III/22531. V opačném případě dojde k okamžité nápravě na náklady vlastníka uvedené stavby.
6. Budou zpracovány výhledové trojúhelníky a budou odsouhlaseny DI PČR Chomutov.
7. Před zahájením prací požadujeme provést předání pracoviště se zhotovitelem.

Při splnění výše uvedených podmínek **souhlasíme** s vydáním Rozhodnutí o povolení sjezdu na krajskou komunikaci na pozemku ppč. 1009.



Kontaktní adresa:

Správa a údržba silnic Ústeckého kraje, p.o., provoz Chomutov, Pražská 6, 430 01 Chomutov

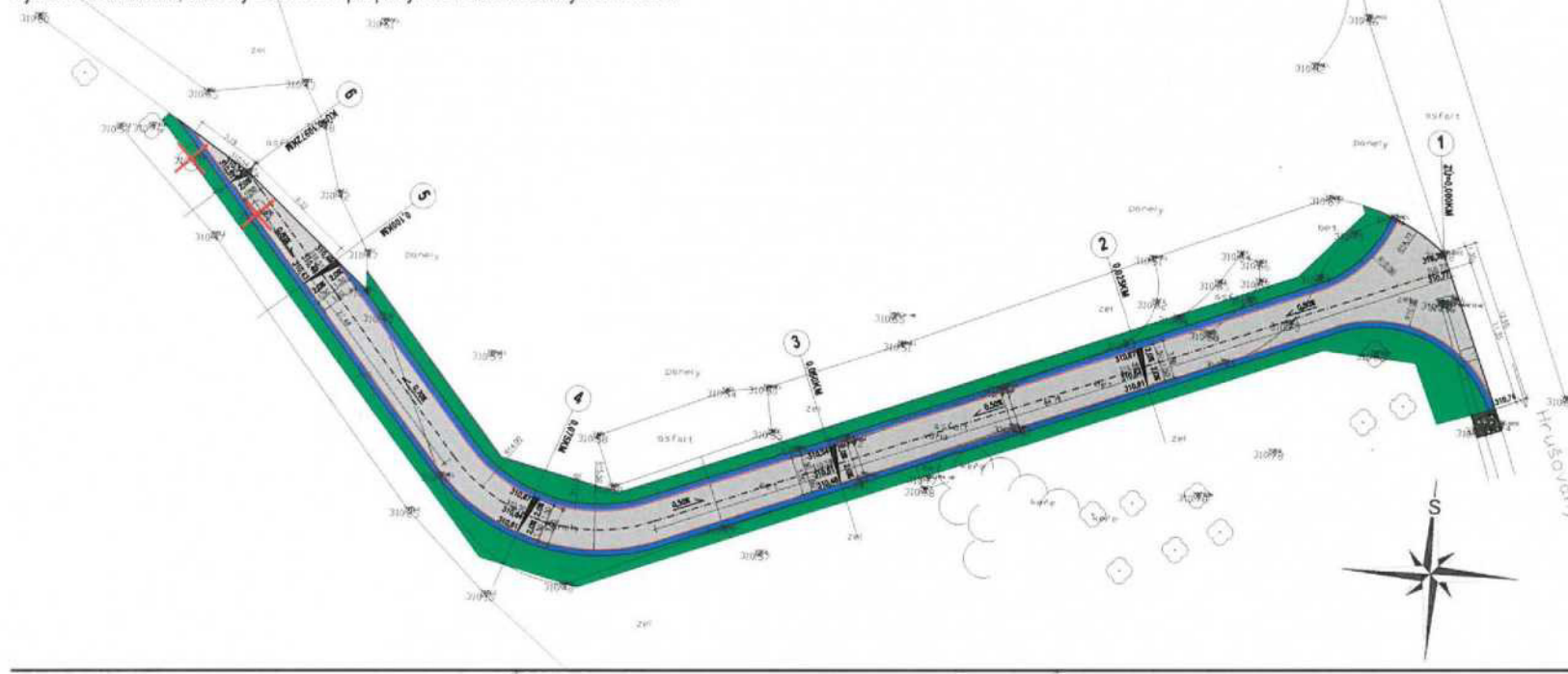
Ústecký kraj, zastoupený Správou a
údržbou silnic Ústeckého kraje,
příspěvková organizace, Ruská 260, 417
03 Dubí 3, **souhlasí** s umístěním a
realizací stavby dle této situace za
podmínek uvedených ve vyjádření zn.

Číslo vyjádření: 07235 (2022) (P-2112)

SITUACE - VÝŠKOVÉ ŘEŠENÍ

M 1:200

projektová dokumentace, autorský dozor a GTP pro prvky PSZ v k.ú. Hrušovany u Chomutova



LEGENDA:

- NOVÁ POLNÍ CESTA - 30m² - A
- NOVÉ KRAJNICE - 10m² - B
- NOVÉ ZATRAVNĚNÉ PLOCHY - 28m²
- NOVÉ ČELO PROPUSTKU
- ŘÍMSA PROPUSTKY
- NOVÁ STANČENÍ
- STÁVAJÍCÍ VÝPOČTENÉ VÝŠKY
- NOVÉ VÝŠKY
- NOVÉ PODOHLNÉ SKLONY
- NOVÉ PŘÁČNÉ SKLONY
- NOVÉ KÓTY
- NOVÉ HRANY POLNÍCH CEST
- NOVÉ HRANY POLNÍCH CEST
- NOVÉ HRANY KRAJNIC
- STÁVAJÍCÍ DATOVÝ KABEL - CETIN
- KÁČENÍ STROMŮ
- STÁVAJÍCÍ BODY - ZAMĚŘENÍ
- STÁVAJÍCÍ VÝŠKY - ZAMĚŘENÍ
- STÁVAJÍCÍ HRANY - ZAMĚŘENÍ
- STÁVAJÍCÍ STROMY - ZAMĚŘENÍ

KONSTRUKČNÍ SKLADBY:

SKLADBA PRO OPRAVU POLNÍCH CEST

TP178 - 6x30 - D14-20/SPB			
ACD 11	40 mm	ČSN EN 12196-1	ČSN 73 8121
PE (sukonávní) 1.5kg/m ² pro vyklápaní	50 mm	ČSN 73 8129	ČSN 73 8121
ACP 14	50 mm	ČSN EN 12196-1	ČSN 73 8121
PE (sukonávní) 1.5kg/m ² pro vyklápaní	50 mm	ČSN 73 8129	ČSN 73 8121
SLD (FRANCE 653)	150 mm	ČSN 73 8126-1	ČSN 73 8126-1
SLD (FRANCE 653)	150 mm	ČSN 73 8126-1	ČSN 73 8126-1
SLD (FRANCE 653)	150 mm	ČSN 73 8126-1	ČSN 73 8126-1
SLD (FRANCE 653)	150 mm	ČSN 73 8126-1	ČSN 73 8126-1
CELKEM	540 mm	ČSN 73 8121	ČSN 73 8121

SKLADBA PRO NEZPEVNĚNÉ KRAJNICE

DK (FRANCE 1632)			
DK (FRANCE 1632)	200 mm	ČSN 73 8126-1	ČSN 73 8126-1
CELKEM	200 mm	ČSN 73 8121	ČSN 73 8121

STUPEŇ PD: DSP

příloha č. 5 k vyhlášce 146/20

OBJEDNATEL / STAVEBNÍK:

Česká republika - Státní pozemkový úřad

adresa: Husarova 1024/11a, 158 00 Praha

email:

tel/fax:

IC:

ZPRACOVATEL: ALEŠ DVOŘÁK

email:

tel/fax:

IC:

ZOD. PROJEKTANT:

PROJEKT:

KONTROLOVAL:

AUTORIZACE:

DATUM: 11 / 2021

ROZMĚR: 840 x 297

FORMAT: 4 x A4

MĚŘÍTKO: 1 : 200

NÁZEV PROJEKTU:

Projektová dokumentace

autorský dozor a GTP pro

prvky PSZ v k.ú.

Hrušovany u Chomutova

ČÁST DOKUMENTACE:

D.104.

OBJEKTY POZEMNÍCH KOMUNIKACÍ

- HLAVNÍ POLNÍ CESTA - HPC 1A

NÁZEV VÝKRESU:

SITUACE - VÝŠKOVÉ

ŘEŠENÍ

ČÍSLO VÝKRESU:

D.104.02

ČÍSLO PÁRE:



Správa a údržba silnic Ústeckého kraje, příspěvková organizace

Ruská 260, 417 03 Dubí 3

Sídlo:

Správa a údržba silnic Ústeckého kraje,
příspěvková organizace
Ruská 260
417 03 Dubí

Aleš Dvořák



IČO: 00080837

DIČ: CZ00080837

Bankovní spojení:

KB a.s. Teplice



Vaše značka:

Naše značka:

SUSUKCV/DR/07235/2022



Datum:

2022-05-23


Projektová dokumentace, autorský dozor a GTP pro prvky v k.ú. Hrušovany u Chomutova – sjezd z ppč. 727

Investor: Česká republika – Státní pozemkový úřad, Husinecká 1024/11a, 130 00 Praha 3

Nemám námitek k realizaci sjezdu, dle výkresu č. D.105.08, zpracovaného Alešem Dvořákem, Ph.D. ze dne 11/2021, na krajskou komunikaci III/22531, ppč. 1009, z pozemku ppč. 727, k.ú. Hrušovany u Chomutova, za podmínek:

1. Sjezd a nájezd se zřizuje se zpevněním, které vyhovuje předpokládanému zatížení dopravou a se snadno čistitelným krytem. Plocha napojení bude provedena z pevného neprašného materiálu, a to min. 2 m od hrany AB krytu, až po zařízení stávajícího AB krytu.
2. Napojení bude kopírovat stávající niveletu vozovky.
3. Nesmí být narušen odvodňovací systém. propustek musí mít průměr min. 400 mm pro délku do 6 m, jeho údržbu provádí investor (resp. vlastník připojované nemovitosti) včetně 1m před a 1m za propustkem. Čela propustku budou zpevněna pro odvod vody, se sklonem 45-60 stupňů.
4. Povrchové vody ze stavby, ploch a pozemku nesmí být vypouštěny na vozovku výše uvedené silnice ani na silniční pozemek.
5. Používáním připojení nesmí docházet k poškozování ani znečišťování silnice č. III/22531. V opačném případě dojde k okamžité nápravě na náklady vlastníka uvedené stavby.
6. Budou zpracovány výhledové trojúhelníky a budou odsouhlaseny DI PČR Chomutov.
7. Před zahájením prací požadujeme provést předání pracoviště se zhotovitelem.

Při splnění výše uvedených podmínek **souhlasíme** s vydáním F krajskou komunikaci na pozemku ppč. 1009.




Kontaktní adresa:

Správa a údržba silnic Ústeckého kraje, p.o., provoz Chomutov, Pražská 6, 430 01 Chomutov

SITUACE - DOPRAVNÍ ZNAČENÍ

M 1:200

Projektová dokumentace, autorský dozor a GTP pro prvky PSZ v k.ú. Hrušovany u Chomutova



LEGENDA:



SDZ - DEJ PŘEDNOST V JÍZDĚ!



SMĚROVÝ SLOUPEK ČERVENÝ KULATÝ

PŘÍSLUŠENSTVÍ:

SLOUPEK Ø 70mm

OBJÍMKA Ø 70mm



VIČKO Ø 70mm

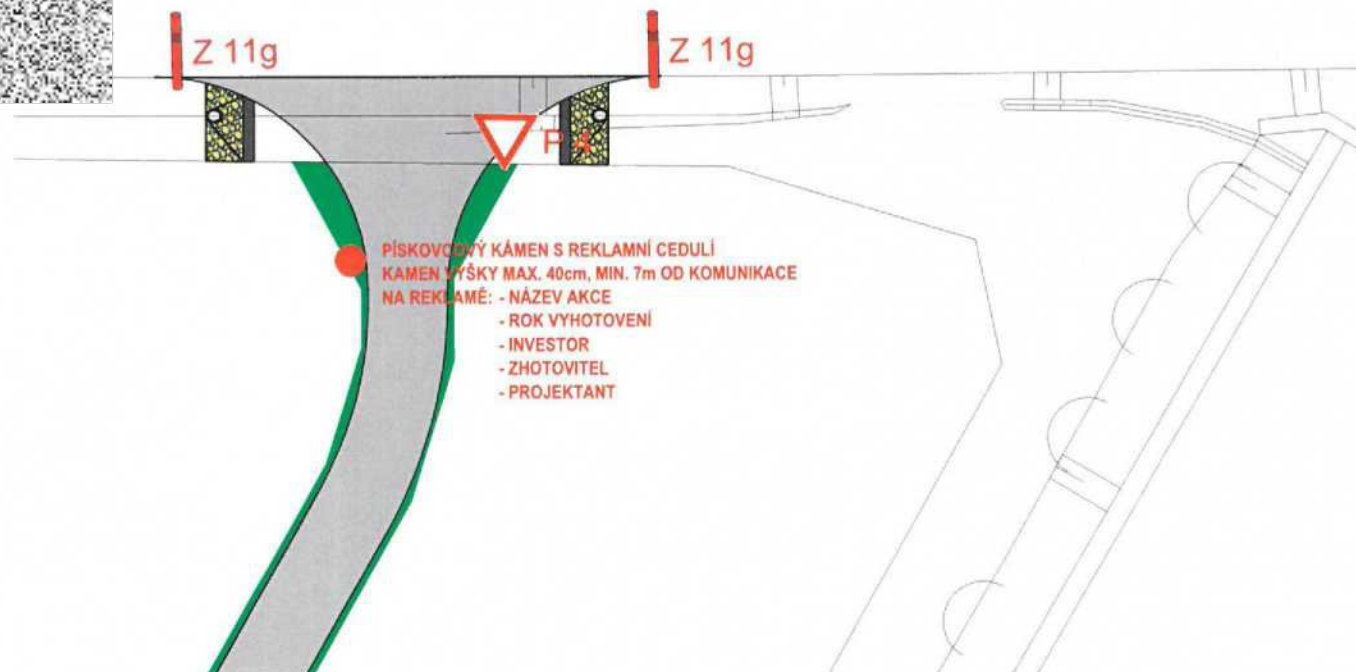


OCELOVÁ ČÁST PATKY Ø 70mm



Ústecký kraj, zastoupený Správou a údržbou silnic Ústeckého kraje, příspěvková organizace, Ruská 260, 417 03 Dubí 3, **souhlasí** s umístěním a realizací stavby dle této situace za podmínek uvedených ve vyjádření zn.

SUSUKCV/DR/07235/2022 (2-24.5)



STUPEŇ PD:

DSP

příloha č. 5 k vyhlášce 146/2008

OBJEDNATEL / STAVEBNÍK:

Česká republika - Státní pozemkový úřad

adresa: Husinecká 1024/11a 130 00 Praha 3

email:

telefon:

IČ:

ZPRACOVATEL: ALEŠ DVOŘÁK

místo podnikání:

provozovna:

email:

telefon:

IČ:

ZOD. PROJEKTANT:

KRESLIL:

KONTOLOVAL:

AUTORIZACE:

DATUM: 11 / 2021

ROZMĚR: 420 x 297

FORMÁT: 2 x A4

MĚŘÍTKO: 1 : 200

NÁZEV PROJEKTU:

**Projektová dokumentace,
autorský dozor a GTP pro
prvky PSZ v k.ú.
Hrušovany u Chomutova**

ČÁST DOKUMENTACE:

**D.105. OBJEKTY POZEMNÍCH
KOMUNIKACÍ - DOPLŇKOVÁ
POLNÍ CESTA DPC 1Aa a 1Ab**

NÁZEV VÝKRESU:

**SITUACE - DOPRAVNÍ
ZNAČENÍ**

ČÍSLO VÝKRESU:

D.105.08

ČÍSLO
PARÉ: